



Głuchołazy Cup

Trzydniowe zawody na orientację

Komunikat techniczny

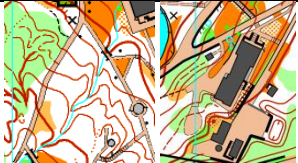

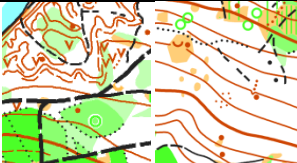
Organizatorzy: HKS Azymut Mochy, TJ Złate Hory

Patronat: Burmistrz Głuchołaz

Współorganizatorzy: Polski Związek Orientacji Sportowej
Ośrodek „Banderaza” w Głuchołazach, Urząd Miasta Głuchołazy

Termin: 15-17 czerwca 2018

Ranga i rodzaj zawodów: zawody CTZ (wsp. 1,1), trzydniowe z łączną klasyfikacją po trzech dniach, zawody Polsko Czeskiej Ligi Euroregionalnej

Data	15.06.18 (piątek)	16.06.18 (sobota)	17.06.18 (niedziela)
Dystans	Sprint	Klasyk	Średni
Minuta 00	19 ⁰⁰	11 ⁰⁰	10 ⁰⁰
Miejsce	Głuchołazy	Rejvíz (Czechy)	Głuchołazy
Mapa	„Park Zdrowy” skala 1:5 000 e = 5m autor: Paweł Zieliński	„Zámecký pahorek” skala 1:10 000 e= 5m autor: Petr Mareček	„Nad Białką (2)” skala 1:10 000 e = 5m autor: Paweł Zieliński
Teren	Sprint - Park Zdrowy Składa się z trzech różnych części. W pierwszej - zabudowany obszar szpitala z zagospodarowany trawnikiem z licznymi małymi zakamarkami w okolicach budynku. Druga to obszar leśny w części podmokły z ciekawą rzeźbą tereny z siecią ścieżek, z lasem mieszanym, trzecia to klasyczny park z wieloma obiektami kamiennymi, wodnymi oraz pomnikami; widoczność bardzo dobra, z gęstą sieć dróg i ścieżek.	Bieg klasyczny. Spadzisty las górski, z pojedynczymi terenowymi detalami. Do niedawna roślinność była zróżnicowana, na przemian czysty las z gęstymi przejściami. Obecnie wydobycie drewna rozwija się bardzo szybko, występują otwarte pasáže z ciężkim podłożem.	Średni dystans, Góra Parkowa (nad Białką) Teren położony na wysokości 300-550 m npm, położony na zboczu góry od podnóża z rzeką i stromymi zboczami z dobrą przebieżnością z lasem mieszanym po mniej urozmaiconą rzeźbę o obłym kształcie z nielicznymi kamieniami, ale z utrudnioną przez trawy, po duża ilość wyciętych obszarów z nielicznymi drzewami bukowymi na szczycie góry. Gęsta sieć dróg i ścieżek.
Fragmenty (starych) map			
Osoby funkcyjne	KZ – Barbara Nowak SG – Andrzej Galla BT – Remigiusz Nowak	KZ – Hana Pavlíková SG – Roman Moskva BT – Tomáš Novotný	KZ – Barbara Nowak SG – Andrzej Galla BT – Remigiusz Nowak
Centrum zawodów	Szkoła Podstawowa nr 2 w Głuchołazach aleja Jana Pawła II 9	Rejvíz – chata Férovka, GPS: 50.2278275N, 17.3198058E zalecane namioty klubowe	Szkoła Podstawowa nr 2 w Głuchołazach aleja Jana Pawła II 9
Parking	Boisko szkolne lub wzdłuż al. Jana Pawła II	Na łące przy centrum zawodów opłata 20,-Kc	Boisko szkolne lub wzdłuż al. Jana Pawła II
Biuro zawodów	Od 14.00 do 16.00 w „Banderaza” Głuchołazy ul. Powstańców Śląskich 23 od 16.15 do 19.00 w Centrum Zawodów	Od 9.30 do 10:30 w Centrum Zawodów od 16.00 do 18.00 w OW Banderaza	Od 9.00 do 10.30 w Centrum Zawodów
Odległości	CZ – Start 1900m (wyznakowane białoniebieskimi szarfami) Meta- CZ 400 m	CZ – Start 1450m (przew. 55m) (wyznakowane białoniebieskimi szarfami) Meta- CZ 250m	CZ – Start 1500m (wyznakowane białoniebieskimi szarfami) Meta- CZ 400m
Opisy punktów kontrolnych	W drugim boksie startowym	Do pobrania w centrum zawodów	W drugim boksie startowym
Limit czasu	60min	180min	120min

Oznaczenia szczególne		zielone kółko charakterystyczne drzewo czarny krzyż mały budynek czarne kółko wiata turystyczna	
Oznakowanie trasy KM10N	Szarfy koloru żółtego	Bużki 😊 😞	Szarfy koloru żółtego
Inne informacje	Od godz. 18.00 zawodnicy mogą przebywać tylko w szkole lub na wyznaczonej trasie dojścia na start lub w strefie startu. Zawodnicy udający się na start winni opuścić szkołę najpóźniej o godz. 19.10.	W kategorii M21 zastosowane są warianty (motylki). Należy pobrać właściwe opisy i mapy. Mapy po biegu będą odbierane do 60 minuty startu.	Mapy po biegu będą odbierane do 60 minuty startu.

Kategorie: KM10, KM12, KM14, KM16, KM18, KM21, KM35, KM40, KM45, KM50, KM55, KM60, KM65, KM70, KM75+ oraz KM10N, Open K (krótka), Open S (średnia), Open L (długa), KM10R (rodzinna)

Uwaga:

- ze względu na małą ilość zgłoszonych zawodników kategoria K20 jest połączona z K21 oraz M20 z M21;
- w drugim dniu zawodów (po czeskiej stronie) obowiązują nazwy i połączenia kategorii wg tabeli.

CZ předpisy	PL przepisy	Sladění předpisů 16.6.
D10C	K10	D10C; K10
D12	K12	D12; K12
D14	K14	D14; K14
D16	K16	D16; K16
D18	K18	D18; K18
D20 (trať D21)	K20	
D21	K21	D20, D21; K20, K21
D35	K35	D35; K35, K40
	K40	
D45	K45	D45; K45, K50
	K50	
D55	K55	D55; K55, K60
	K60	
D65	K65	D65; K65, K70, K75+
	K70	
	K75+	
H10C	M10	H10C; M10
H12	M12	H12; M12
H14	M14	H14; M14
H16	M16	H16; M16
H18	M18	H18; M18
H20 (trať H21)	M20	
H21	M21	H20, H21; M20, M21
H21D (kratší)		H21D
H35	M35	H35; M35, M40
	M40	
H45	M45	H45; M45, M50
	M50	
H55	M55	H55; M55, M60
	M60	
H65	M65	H65; M65
H70	M70	H70; M70, M75+
	M75+	
DH10N	KM10N	DH10N; KM10N
P (cca D14)	Open K	P; Open K
ev. T (cca H16)	Open S	T; Open S
	Open L	H21D
HDR	KM10R	HDR; KM10R

Zasady klasyfikacji generalnej Głuchołazy Cup (w poszczególnych kategoriach):

- warunkiem sklasyfikowania zawodnika jest ukończenie wszystkich etapów zawodów;
- podczas każdego etapu zawodnicy otrzymują taką ilość punktów jakie miejsce zajęli w swojej kategorii wiekowej;
- o miejscu decyduje suma punktów za trzy etapy (im mniejsza tym zawodnik jest wyżej);
- w przypadku równej ilości zdobytych punktów o wyższym miejscu decyduje czas w biegu średni dystansowym;

Nagrody

Dyplomy i upominki za miejsca 1-3, w kategoriach KM10 oraz KM12 za miejsca 1-6

Zakończenie zawodów: w niedzielę ok. 13.00 przy kawiarence „Amorek” (meta 1 i 3 etapu), w przypadku złej aury w szkole.